


ชื่อ-สกุล / นายภรณ์รัตน์ ไชยงเทิน	ลายมือชื่อ 	คะแนน 40
--------------------------------------	--	-------------

แบบทดสอบความรู้

เรื่อง การบันทึกข้อมูลระบบภูมิสารสนเทศเขตเศรษฐกิจเพื่อการลงทุนด้านปศุสัตว์

คำชี้แจง แบบทดสอบความรู้ มีจำนวน ๓ ข้อ (จำนวน ๔๐ คะแนน)

๑. คุณสมบัติของระบบภูมิสารสนเทศเขตเศรษฐกิจเพื่อการลงทุนด้านปศุสัตว์ ประกอบด้วยอะไรบ้าง

(๑๐ คะแนน)

ตอบ

1) ภูมิสารสนเทศ และ ข้อมูลเชิงภูมิสารสนเทศ เช่น แผนที่
ภาพถ่าย และ ข้อมูลเชิงภูมิสารสนเทศ ของกรมปศุสัตว์

๒. ท่านสามารถประยุกต์ใช้ข้อมูลระบบภูมิสารสนเทศเขตเศรษฐกิจเพื่อการลงทุนด้านปศุสัตว์ในการปฏิบัติงานได้อย่างไร (๑๐ คะแนน)

ตอบ

- ผลิตแผนที่ภูมิสารสนเทศ
- ใช้ในการติดตามและประเมินผลของโครงการ เพื่อควบคุมและจัดการ

๓. ท่านคิดว่าความเป็นไปได้ในการปรับปรุงชั้นข้อมูลระบบภูมิสารสนเทศเขตเศรษฐกิจเพื่อการลงทุนด้านปศุสัตว์ ตามข้อ ๑-๕ เป็นไปได้หรือไม่ อย่างไร (๒๐ คะแนน)

๑. พิกัดที่ตั้งพร้อมรูปภาพของเกษตรกรผู้เลี้ยงสัตว์
๒. พิกัดที่ตั้งพร้อมรูปภาพของฟาร์มมาตรฐาน
๓. พิกัดที่ตั้งพร้อมรูปภาพของโรงฆ่าสัตว์
๔. พิกัดที่ตั้งพร้อมรูปภาพของการดำเนินกิจกรรมทางปศุสัตว์ด้านต่างๆ เช่น ศพก. , แปลงใหญ่ฟาร์มระบบ GFM , การเลี้ยงโคแบบประณีต , การสำรวจจำนวนสุนัข-แมวจรจัดในพื้นที่วัด
๕. ข้อมูลราคาสินค้าหน้าฟาร์ม

ตอบ

เป็นไปได้
นำข้อมูลดังกล่าวมาวิเคราะห์ ได้ตามความต้องการในการ
ดำเนินงานต่อไป

ชื่อ-สกุล	ลายมือชื่อ	คะแนน
จิราพร จินทรวิมล		40

แบบทดสอบความรู้

เรื่อง การบันทึกข้อมูลระบบภูมิสารสนเทศเขตเศรษฐกิจเพื่อการลงทุนด้านปศุสัตว์

คำชี้แจง แบบทดสอบความรู้ มีจำนวน ๓ ข้อ (จำนวน ๔๐ คะแนน)

๑. คุณสมบัติของระบบภูมิสารสนเทศเขตเศรษฐกิจเพื่อการลงทุนด้านปศุสัตว์ ประกอบด้วยอะไรบ้าง

(๑๐ คะแนน)

ตอบ - จันทราอิมพลานเทคโนโลยี จำกัด
 - ดินทราอิมพลานเทคโนโลยี จำกัด
 - อีไอเอส เทคโนโลยี จำกัด
 - บริษัท อิมพลานเทคโนโลยี จำกัด
 - บริษัท อิมพลานเทคโนโลยี จำกัด

๒. ท่านสามารถประยุกต์ใช้ข้อมูลระบบภูมิสารสนเทศเขตเศรษฐกิจเพื่อการลงทุนด้านปศุสัตว์ในการปฏิบัติงาน

ได้อย่างไร (๑๐ คะแนน)

ตอบ 1 สามารถใช้ข้อมูลระบบภูมิสารสนเทศเขตเศรษฐกิจเพื่อการลงทุนด้านปศุสัตว์ในการปฏิบัติงาน
 2 ใช้ในการติดตามและประเมินผล
 3

๓. ท่านคิดว่าความเป็นไปได้ในการปรับปรุงข้อมูลระบบภูมิสารสนเทศเขตเศรษฐกิจเพื่อการลงทุนด้านปศุสัตว์ ตามข้อ ๑-๕ เป็นไปได้หรือไม่ อย่างไร (๒๐ คะแนน)

๑. พิกัดที่ตั้งพร้อมรูปภาพของเกษตรกรผู้เลี้ยงสัตว์
๒. พิกัดที่ตั้งพร้อมรูปภาพของฟาร์มมาตรฐาน
๓. พิกัดที่ตั้งพร้อมรูปภาพของโรงฆ่าสัตว์
๔. พิกัดที่ตั้งพร้อมรูปภาพของการดำเนินกิจกรรมทางปศุสัตว์ด้านต่างๆ เช่น ศพก. , แปลงใหญ่ฟาร์ม ระบบ GFM , การเลี้ยงโคแบบประณีต , การสำรวจจำนวนสุนัข-แมวจรจัดในพื้นที่วัด
๕. ข้อมูลราคาสินค้าหน้าฟาร์ม

ตอบ - ไม่เป็นไป
 - บริษัท อิมพลานเทคโนโลยี จำกัด
 - บริษัท อิมพลานเทคโนโลยี จำกัด

ชื่อ-สกุล นาย ชัย ๑๒๓ ๑๒๓ ๑๒๓	ลายมือชื่อ ชัย ชัย	คะแนน 40
----------------------------------	-----------------------	-------------

แบบทดสอบความรู้

เรื่อง การบันทึกข้อมูลระบบภูมิสารสนเทศเขตเศรษฐกิจเพื่อการลงทุนด้านปศุสัตว์

คำชี้แจง แบบทดสอบความรู้ มีจำนวน ๓ ข้อ (จำนวน ๔๐ คะแนน)

๑. คุณสมบัติของระบบภูมิสารสนเทศเขตเศรษฐกิจเพื่อการลงทุนด้านปศุสัตว์ ประกอบด้วยอะไรบ้าง

(๑๐ คะแนน)

- ตอบ
1. ศึกษานโยบายด้านปศุสัตว์ของกรมปศุสัตว์
 2. ศึกษานโยบายด้านปศุสัตว์ของกรมปศุสัตว์
 3. ศึกษานโยบายด้านปศุสัตว์ของกรมปศุสัตว์
 4. ศึกษานโยบายด้านปศุสัตว์ของกรมปศุสัตว์

๒. ท่านสามารถประยุกต์ใช้ข้อมูลระบบภูมิสารสนเทศเขตเศรษฐกิจเพื่อการลงทุนด้านปศุสัตว์ในการปฏิบัติงาน

ได้อย่างไร (๑๐ คะแนน)

- ตอบ
1. ศึกษาข้อมูลด้านปศุสัตว์ของกรมปศุสัตว์
 2. ศึกษาข้อมูลด้านปศุสัตว์ของกรมปศุสัตว์
 3. ศึกษาข้อมูลด้านปศุสัตว์ของกรมปศุสัตว์


๓. ท่านคิดว่าความเป็นไปได้ในการปรับปรุงชั้นข้อมูลระบบภูมิสารสนเทศเขตเศรษฐกิจเพื่อการลงทุนด้านปศุสัตว์ ตามข้อ ๑-๕ เป็นไปได้หรือไม่ อย่างไร (๒๐ คะแนน)

๑. พิกัดที่ตั้งพร้อมรูปภาพของเกษตรกรผู้เลี้ยงสัตว์
๒. พิกัดที่ตั้งพร้อมรูปภาพของฟาร์มมาตรฐาน
๓. พิกัดที่ตั้งพร้อมรูปภาพของโรงฆ่าสัตว์
๔. พิกัดที่ตั้งพร้อมรูปภาพของการดำเนินกิจกรรมทางปศุสัตว์ด้านต่างๆ เช่น ศพก. , แปลงใหญ่ฟาร์ม

ระบบ GFM , การเลี้ยงโคแบบประณีต , การสำรวจจำนวนสุนัข-แมวจรจัดในพื้นที่วัด

๕. ข้อมูลราคาสินค้าหน้าฟาร์ม

- ตอบ
1. ศึกษาข้อมูลด้านปศุสัตว์ของกรมปศุสัตว์
 2. ศึกษาข้อมูลด้านปศุสัตว์ของกรมปศุสัตว์
 3. ศึกษาข้อมูลด้านปศุสัตว์ของกรมปศุสัตว์

ชื่อ-สกุล	ลายมือชื่อ	คะแนน
นายสิทธิชัย วงศ์ล้ำ		40

แบบทดสอบความรู้

เรื่อง การบันทึกข้อมูลระบบภูมิสารสนเทศเขตเศรษฐกิจเพื่อการลงทุนด้านปศุสัตว์
คำชี้แจง แบบทดสอบความรู้ มีจำนวน ๓ ข้อ (จำนวน ๔๐ คะแนน)

๑. คุณสมบัติของระบบภูมิสารสนเทศเขตเศรษฐกิจเพื่อการลงทุนด้านปศุสัตว์ ประกอบด้วยอะไรบ้าง (๑๐ คะแนน)

ตอบ แผนที่ที่มีได้ดินเข้างอมลพริลียงลัทธิ ดินที่ทำการวางแผนงานไว้
..... สกนประกอบพฤษภาคมลัทธิ ฟาร์มของฐาน โรมาลัทธิ ๑๐๑ ชั่วฉัทธิ
..... แผนที่ของ ดิน ภูมิศาสตร์

๒. ท่านสามารถประยุกต์ใช้ข้อมูลระบบภูมิสารสนเทศเขตเศรษฐกิจเพื่อการลงทุนด้านปศุสัตว์ในการปฏิบัติงานได้อย่างไร (๑๐ คะแนน)

ตอบ ทำแผนที่ทางลัทธิ ดินที่ทาง ลัทธิ ในรวม สกนภาพไม่ดัดที่แผน
..... การดัดของแผนที่ ดินที่ทางโรมาลัทธิ ๑๐๑ เป็น แผนที่ลัทธิของดัดเกิดโรมา
..... ภูมิศาสตร์ แผนที่

๓. ท่านคิดว่าความเป็นไปได้ในการปรับปรุงชั้นข้อมูลระบบภูมิสารสนเทศเขตเศรษฐกิจเพื่อการลงทุนด้านปศุสัตว์ ตามข้อ ๑-๕ เป็นไปได้หรือไม่ อย่างไร (๒๐ คะแนน)

๑. พิกัดที่ตั้งพร้อมรูปภาพของเกษตรกรผู้เลี้ยงสัตว์
๒. พิกัดที่ตั้งพร้อมรูปภาพของฟาร์มมาตรฐาน
๓. พิกัดที่ตั้งพร้อมรูปภาพของโรงฆ่าสัตว์
๔. พิกัดที่ตั้งพร้อมรูปภาพของการดำเนินกิจกรรมทางปศุสัตว์ด้านต่างๆ เช่น ศพก. , แปลงใหญ่ฟาร์ม

ระบบ GFM , การเลี้ยงโคแบบประณีต , การสำรวจจำนวนสุนัข-แมวจรจัดในพื้นที่วัด

๕. ข้อมูลราคาสินค้าหน้าฟาร์ม

ตอบ แผนที่ของ ดิน ภูมิศาสตร์
..... แผนที่ของ ดิน ภูมิศาสตร์

ชื่อ-สกุล	ลายมือชื่อ	คะแนน
น.ส. นามล อรุณชรัท	น.ส. นามล	40

แบบทดสอบความรู้

เรื่อง การบันทึกข้อมูลระบบภูมิสารสนเทศเขตเศรษฐกิจเพื่อการลงทุนด้านปศุสัตว์

คำชี้แจง แบบทดสอบความรู้ มีจำนวน ๓ ข้อ (จำนวน ๔๐ คะแนน)

๑. คุณสมบัติของระบบภูมิสารสนเทศเขตเศรษฐกิจเพื่อการลงทุนด้านปศุสัตว์ ประกอบด้วยอะไรบ้าง (๑๐ คะแนน)

ตอบ ค้นหาข้อมูล การเลี้ยงสัตว์ , สถานที่ตั้งหน่วยงาน , พิกัด ฟาร์ม , โรงฆ่าสัตว์
ข้อมูลสินค้าหน้าฟาร์ม

๒. ท่านสามารถประยุกต์ใช้ข้อมูลระบบภูมิสารสนเทศเขตเศรษฐกิจเพื่อการลงทุนด้านปศุสัตว์ในการปฏิบัติงานได้อย่างไร (๑๐ คะแนน)

ตอบ รู้พิกัด สามารถค้นหาฟาร์ม , ข้อมูลสถานที่ตั้งโดยกรมต่างๆ
ใช้ในระบบที่ เกิดโรค ในการแจ้งการตีตรา การเกิดโรค การผ่านอู่โรค

๓. ท่านคิดว่าความเป็นไปได้ในการปรับปรุงชั้นข้อมูลระบบภูมิสารสนเทศเขตเศรษฐกิจเพื่อการลงทุนด้านปศุสัตว์ ตามข้อ ๑-๕ เป็นไปได้หรือไม่ อย่างไร (๒๐ คะแนน)

๑. พิกัดที่ตั้งพร้อมรูปภาพของเกษตรกรผู้เลี้ยงสัตว์

๒. พิกัดที่ตั้งพร้อมรูปภาพของฟาร์มมาตรฐาน

๓. พิกัดที่ตั้งพร้อมรูปภาพของโรงฆ่าสัตว์

๔. พิกัดที่ตั้งพร้อมรูปภาพของการดำเนินกิจกรรมทางปศุสัตว์ด้านต่างๆ เช่น ศพก. , แปลงใหญ่ฟาร์ม ระบบ GFM , การเลี้ยงโคแบบประณีต , การสำรวจจำนวนสุนัข-แมวจรจัดในพื้นที่วัด

๕. ข้อมูลราคาสินค้าหน้าฟาร์ม

ตอบ เป็นไปได้ โดยการสำรวจตามกิจกรรม และ ก่อพิกัด และรูปภาพประกอบ
ในการดำเนินงานตามกิจกรรมต่างๆ

ชื่อ-สกุล	ลายมือชื่อ	คะแนน
นางวัลย์ลดา เข้มอกเพ็ญมา	วัลย์ลดา	40

แบบทดสอบความรู้

เรื่อง การบันทึกข้อมูลระบบภูมิสารสนเทศเขตเศรษฐกิจเพื่อการลงทุนด้านปศุสัตว์

คำชี้แจง แบบทดสอบความรู้ มีจำนวน ๓ ข้อ (จำนวน ๔๐ คะแนน)

๑. คุณสมบัติของระบบภูมิสารสนเทศเขตเศรษฐกิจเพื่อการลงทุนด้านปศุสัตว์ ประกอบด้วยอะไรบ้าง (๑๐ คะแนน)

ตอบ ๑. เพิ่มข้อมูล ปศุสัตว์ ปักหมุดพิกัด เก็บข้อมูลประวัติ
๒. ค้นหาข้อมูล สัตว์ที่ตัว พัดตัด ทั้งในส่วนของฟาร์ม, สัตว์ที่ตัว, กฟนง

๒. ท่านสามารถประยุกต์ใช้ข้อมูลระบบภูมิสารสนเทศเขตเศรษฐกิจเพื่อการลงทุนด้านปศุสัตว์ในการปฏิบัติงานได้อย่างไร (๑๐ คะแนน)

ตอบ สามารถเรียกใช้งานในส่วนที่ผู้ใช้ เป็นไฟล์ excel เพื่อนำมาทราจข้อมูลตามกตอว และแก้ไขในนี้ได้

๓. ท่านคิดว่าความเป็นไปได้ในการปรับปรุงชั้นข้อมูลระบบภูมิสารสนเทศเขตเศรษฐกิจเพื่อการลงทุนด้านปศุสัตว์ ตามข้อ ๑-๕ เป็นไปได้หรือไม่ อย่างไร (๒๐ คะแนน)

๑. พิกัดที่ตั้งพร้อมรูปภาพของเกษตรกรผู้เลี้ยงสัตว์
๒. พิกัดที่ตั้งพร้อมรูปภาพของฟาร์มมาตรฐาน
๓. พิกัดที่ตั้งพร้อมรูปภาพของโรงฆ่าสัตว์
๔. พิกัดที่ตั้งพร้อมรูปภาพของการดำเนินกิจกรรมทางปศุสัตว์ด้านต่างๆ เช่น ศพก. , แปลงใหญ่ฟาร์ม

ระบบ GFM , การเลี้ยงโคแบบประณีต , การสำรวจจำนวนสุนัข-แมวจรจัดในพื้นที่วัด

๕. ข้อมูลราคาสินค้าหน้าฟาร์ม

ตอบ เป็นไปได้
หากดำเนินการปรับปรุงข้อมูล กรมกตอว จะได้ออมกัแม่แห่งชาติ กตอว กรมกตอว สามารถเพิ่มข้อมูล แก้ไขใดของนตอวในนี้ได้

ชื่อ-สกุล	ลายมือชื่อ	คะแนน
น.ส. รัชฎา ศรีเนืองนออน	<i>รัชฎา ศรีเนืองนออน</i>	40

แบบทดสอบความรู้

เรื่อง การบันทึกข้อมูลระบบภูมิสารสนเทศเขตเศรษฐกิจเพื่อการลงทุนด้านปศุสัตว์

คำชี้แจง แบบทดสอบความรู้ มีจำนวน ๓ ข้อ (จำนวน ๔๐ คะแนน)

๑. คุณสมบัติของระบบภูมิสารสนเทศเขตเศรษฐกิจเพื่อการลงทุนด้านปศุสัตว์ ประกอบด้วยอะไรบ้าง

(๑๐ คะแนน)

ตอบ - *คณาจารย์บุคลากรที่ทั้งภาครัฐ และ ภาคราชการ ภาคเอกชน*
 - *คณาจารย์ภาคเอกชน*
 - *คณาจารย์ภาคอุตสาหกรรม*
 - *คณาจารย์ภาคการเกษตร*
 - *คณาจารย์ภาคการศึกษา*

๒. ท่านสามารถประยุกต์ใช้ข้อมูลระบบภูมิสารสนเทศเขตเศรษฐกิจเพื่อการลงทุนด้านปศุสัตว์ในการปฏิบัติงาน

ได้อย่างไร (๑๐ คะแนน)

ตอบ - *สามารถประยุกต์ใช้ของ สภษช. ทั้ง ๓ ภาคราชการ ภาคเอกชน ภาคการศึกษา*
ภาคการเกษตร ภาคการศึกษา ภาคการเกษตร ภาคการศึกษา
ภาคการศึกษา ภาคการศึกษา ภาคการศึกษา ภาคการศึกษา
ภาคการศึกษา ภาคการศึกษา ภาคการศึกษา ภาคการศึกษา


๓. ท่านคิดว่าความเป็นไปได้ในการปรับปรุงขึ้นข้อมูลระบบภูมิสารสนเทศเขตเศรษฐกิจเพื่อการลงทุนด้านปศุสัตว์ ตามข้อ ๑-๕ เป็นไปได้หรือไม่ อย่างไร (๒๐ คะแนน)

๑. พิกัดที่ตั้งพร้อมรูปภาพของเกษตรกรผู้เลี้ยงสัตว์
๒. พิกัดที่ตั้งพร้อมรูปภาพของฟาร์มมาตรฐาน
๓. พิกัดที่ตั้งพร้อมรูปภาพของโรงฆ่าสัตว์
๔. พิกัดที่ตั้งพร้อมรูปภาพของการดำเนินกิจกรรมทางปศุสัตว์ด้านต่างๆ เช่น ศพก. , แปลงใหญ่ฟาร์ม

ระบบ GFM , การเลี้ยงโคแบบประณีต , การสำรวจจำนวนสุนัข-แมวจรจัดในพื้นที่วัด

๕. ข้อมูลราคาสินค้าหน้าฟาร์ม

ตอบ *สามารถทำได้*
 1. *พิกัดที่ตั้งพร้อมรูปภาพของเกษตรกรผู้เลี้ยงสัตว์* 2. *พิกัดที่ตั้งพร้อมรูปภาพของฟาร์มมาตรฐาน* 3. *พิกัดที่ตั้งพร้อมรูปภาพของโรงฆ่าสัตว์* 4. *พิกัดที่ตั้งพร้อมรูปภาพขององค์กรปกครองส่วนท้องถิ่นด้านปศุสัตว์* 5. *ข้อมูลราคาสินค้าหน้าฟาร์ม*

ชื่อ-สกุล	ลายมือชื่อ	คะแนน
ห.ส. สุภาพ ตรีม่วง		40

แบบทดสอบความรู้

เรื่อง การบันทึกข้อมูลระบบภูมิสารสนเทศเศรษฐกิจเพื่อการลงทุนด้านปศุสัตว์
คำชี้แจง แบบทดสอบความรู้ มีจำนวน ๓ ข้อ (จำนวน ๔๐ คะแนน)

๑. คุณสมบัติของระบบภูมิสารสนเทศเศรษฐกิจเพื่อการลงทุนด้านปศุสัตว์ ประกอบด้วยอะไรบ้าง (๑๐ คะแนน)

ตอบ - ครอบคลุมข้อมูลการเลี้ยงสัตว์
- สามารถค้นหาพิกัดของข้อมูลด้านปศุสัตว์ เช่น ข้อมูลพิกัดโรงฆ่าสัตว์
ฟาร์มมาตรฐาน และ สถานที่ตั้งของหน่วยงานในสังกัดกรมปศุสัตว์


๒. ท่านสามารถประยุกต์ใช้ข้อมูลระบบภูมิสารสนเทศเศรษฐกิจเพื่อการลงทุนด้านปศุสัตว์ในการปฏิบัติงานได้อย่างไร (๑๐ คะแนน)

ตอบ - ใช้พิกัดฟาร์มมาตรฐาน, โรงฆ่าสัตว์
- กรณี การเกิดโรคระบาด สามารถใช้พิกัดพิกัดพื้นที่ในกรณีการวิจัย
ป้องกันโรคได้

๓. ท่านคิดว่าความเป็นไปได้ในการปรับปรุงชั้นข้อมูลระบบภูมิสารสนเทศเศรษฐกิจเพื่อการลงทุนด้านปศุสัตว์ ตามข้อ ๑-๕ เป็นไปได้หรือไม่ อย่างไร (๒๐ คะแนน)

๑. พิกัดที่ตั้งพร้อมรูปภาพของเกษตรกรผู้เลี้ยงสัตว์
๒. พิกัดที่ตั้งพร้อมรูปภาพของฟาร์มมาตรฐาน
๓. พิกัดที่ตั้งพร้อมรูปภาพของโรงฆ่าสัตว์
๔. พิกัดที่ตั้งพร้อมรูปภาพของการดำเนินกิจกรรมทางปศุสัตว์ด้านต่างๆ เช่น ศพก. , แปลงใหญ่ฟาร์มระบบ GFM , การเลี้ยงโคแบบประณีต , การสำรวจจำนวนสุนัข-แมวจรจัดในพื้นที่วัด
๕. ข้อมูลราคาสินค้าหน้าฟาร์ม

ตอบ - เป็นไปได้ โดยตรวจสอบติดตาม กิจกรรม และ ก่อพิกัด ในกรณีดำเนินงาน .
ในพื้นที่ปศุสัตว์ปัจจุบัน .

ชื่อ-สกุล	ลายมือชื่อ	คะแนน
๑๑๑๑/๑๑๑๑๑๑ ๑๑๑๑/๑๑๑		40

แบบทดสอบความรู้

เรื่อง การบันทึกข้อมูลระบบภูมิสารสนเทศเขตเศรษฐกิจเพื่อการลงทุนด้านปศุสัตว์

คำชี้แจง แบบทดสอบความรู้ มีจำนวน ๓ ข้อ (จำนวน ๔๐ คะแนน)

๑.คุณสมบัติของระบบภูมิสารสนเทศเขตเศรษฐกิจเพื่อการลงทุนด้านปศุสัตว์ ประกอบด้วยอะไรบ้าง

(๑๐ คะแนน)

ตอบ

๑. การในการบันทึกเขตของหมอนอุตสาหกรรมปศุสัตว์
 1. แผนที่ พิกัด-พารามิเตอร์
 - พิกัดสถานที่ หรือ พิกัดของหมอนอุตสาหกรรมปศุสัตว์

๒. ท่านสามารถประยุกต์ใช้ข้อมูลระบบภูมิสารสนเทศเขตเศรษฐกิจเพื่อการลงทุนด้านปศุสัตว์ในการปฏิบัติงาน

ได้อย่างไร (๑๐ คะแนน)

ตอบ

- ใช้พิกัดของ หมอน อุตสาหกรรม
 - ใช้ในการบันทึกเขตของอุตสาหกรรมปศุสัตว์

๓.ท่านคิดว่าความเป็นไปได้ในการปรับปรุงชั้นข้อมูลระบบภูมิสารสนเทศเขตเศรษฐกิจเพื่อการลงทุนด้านปศุสัตว์ ตามข้อ ๑-๕ เป็นไปได้หรือไม่ อย่างไร (๒๐ คะแนน)

๑. พิกัดที่ตั้งพร้อมรูปภาพของเกษตรกรผู้เลี้ยงสัตว์
 ๒. พิกัดที่ตั้งพร้อมรูปภาพของฟาร์มมาตรฐาน
 ๓. พิกัดที่ตั้งพร้อมรูปภาพของโรงฆ่าสัตว์
 ๔. พิกัดที่ตั้งพร้อมรูปภาพของการดำเนินกิจกรรมทางปศุสัตว์ด้านต่างๆ เช่น ศพก. , แปลงใหญ่ฟาร์ม
- ระบบ GFM , การเลี้ยงโคแบบประณีต , การสำรวจจำนวนสุนัข-แมวจรจัดในพื้นที่วัด
๕. ข้อมูลราคาสินค้าหน้าฟาร์ม

ตอบ

แผนที่
 ข้อมูลค่าของ หมอน อุตสาหกรรมปศุสัตว์
 ในกรณีของ พิกัด สถานที่ หรือ พิกัดของหมอนอุตสาหกรรมปศุสัตว์

ชื่อ-สกุล น.ส อนต์ กันทรบุคลิก	ลายมือชื่อ อนต์ กัน	คะแนน 40
--------------------------------------	------------------------	-------------

แบบทดสอบความรู้

เรื่อง การบันทึกข้อมูลระบบภูมิสารสนเทศเขตเศรษฐกิจเพื่อการลงทุนด้านปศุสัตว์

คำชี้แจง แบบทดสอบความรู้ มีจำนวน ๓ ข้อ (จำนวน ๔๐ คะแนน)

๑.คุณสมบัติของระบบภูมิสารสนเทศเขตเศรษฐกิจเพื่อการลงทุนด้านปศุสัตว์ ประกอบด้วยอะไรบ้าง

(๑๐ คะแนน)

ตอบ

1. ไร่คันทนาฟักกัศัตว์พร้อมรูปภาพถ่ายดาวเทียม
2. ไร่คันทนาฟักกัศัตว์พร้อมรูปภาพถ่ายดาวเทียม
3. ไร่คันทนาฟักกัศัตว์พร้อมรูปภาพถ่ายดาวเทียม
4. ไร่คันทนาฟักกัศัตว์พร้อมรูปภาพถ่ายดาวเทียม (แผนที่)

๒. ท่านสามารถประยุกต์ใช้ข้อมูลระบบภูมิสารสนเทศเขตเศรษฐกิจเพื่อการลงทุนด้านปศุสัตว์ในการปฏิบัติงาน

ได้อย่างไร (๑๐ คะแนน)

ตอบ

- ผู้คิดของฟาร์มเกษตรผู้เลี้ยงสัตว์ หน่วยงานภาครัฐภาคเอกชน
ต่างประสานกันเพื่อจัดทำ แผนที่/ข้อมูลพื้นที่ ไร่คันทนาฟักกัศัตว์ และ
สภาพการเลี้ยงสัตว์ เพื่อจัดทำแผนที่ และ ภาพถ่ายดาวเทียม
เพื่อใช้ในการบริหารจัดการ

๓. ท่านคิดว่าความเป็นไปได้ในการปรับปรุงขึ้นข้อมูลระบบภูมิสารสนเทศเขตเศรษฐกิจเพื่อการลงทุนด้านปศุสัตว์ ตามข้อ ๑-๕ เป็นไปได้หรือไม่ อย่างไร (๒๐ คะแนน)

๑. พิกัดที่ตั้งพร้อมรูปภาพของเกษตรกรผู้เลี้ยงสัตว์
๒. พิกัดที่ตั้งพร้อมรูปภาพของฟาร์มมาตรฐาน
๓. พิกัดที่ตั้งพร้อมรูปภาพของโรงฆ่าสัตว์
๔. พิกัดที่ตั้งพร้อมรูปภาพของการดำเนินกิจกรรมทางปศุสัตว์ด้านต่างๆ เช่น ศพก. , แปลงใหญ่ฟาร์ม

ระบบ GFM , การเลี้ยงโคแบบประณีต , การสำรวจจำนวนสุนัข-แมวจรจัดในพื้นที่วัด

๕. ข้อมูลราคาสินค้าหน้าฟาร์ม

ตอบ

- สามารถทำได้ ยกเว้น ๓. ไร่คันทนาฟักกัศัตว์
ที่ได้กล่าวมา ทั้ง ๕ ข้อคือ ๑. ไร่คันทนาฟักกัศัตว์
ที่เกษตรกรอยู่แล้ว และ ๒. ไร่คันทนาฟักกัศัตว์
ที่เกษตรกรอยู่แล้ว

ชื่อ-สกุล	ลายมือชื่อ	คะแนน
นาย กิระ กิระพิภตร	กิระ	40

แบบทดสอบความรู้

เรื่อง การบันทึกข้อมูลระบบภูมิสารสนเทศเขตเศรษฐกิจเพื่อการลงทุนด้านปศุสัตว์

คำชี้แจง แบบทดสอบความรู้ มีจำนวน ๓ ข้อ (จำนวน ๔๐ คะแนน)

๑. คุณสมบัติของระบบภูมิสารสนเทศเขตเศรษฐกิจเพื่อการลงทุนด้านปศุสัตว์ ประกอบด้วยอะไรบ้าง

(๑๐ คะแนน)

ตอบ ดัชนีของข้อมูลเชิงพื้นที่.
 แผนที่เชิงพื้นที่.
 แผนที่ทางบก.
 พิกัดอ้างอิงพื้นที่.
 ดัชนีของข้อมูลเชิงพื้นที่.

๒. ท่านสามารถประยุกต์ใช้ข้อมูลระบบภูมิสารสนเทศเขตเศรษฐกิจเพื่อการลงทุนด้านปศุสัตว์ในการปฏิบัติงานได้อย่างไร (๑๐ คะแนน)

ตอบ ระบุลักษณะพื้นที่เชิงพื้นที่. , ระบุพื้นที่การคมนาคมทางบกและทางน้ำ.
 ระบุพื้นที่ 5 และ 10 กิโลเมตร.

๓. ท่านคิดว่าความเป็นไปได้ในการปรับปรุงชั้นข้อมูลระบบภูมิสารสนเทศเขตเศรษฐกิจเพื่อการลงทุนด้านปศุสัตว์ ตามข้อ ๑-๕ เป็นไปได้หรือไม่ อย่างไร (๒๐ คะแนน)

๑. พิกัดที่ตั้งพร้อมรูปภาพของเกษตรกรผู้เลี้ยงสัตว์
๒. พิกัดที่ตั้งพร้อมรูปภาพของฟาร์มมาตรฐาน
๓. พิกัดที่ตั้งพร้อมรูปภาพของโรงฆ่าสัตว์
๔. พิกัดที่ตั้งพร้อมรูปภาพของการดำเนินกิจกรรมทางปศุสัตว์ด้านต่างๆ เช่น ศพก. , แปลงใหญ่ฟาร์มระบบ GFM , การเลี้ยงโคแบบประณีต , การสำรวจจำนวนสุนัข-แมวจรจัดในพื้นที่วัด
๕. ข้อมูลราคาสินค้าหน้าฟาร์ม

ตอบ เป็นไปได้. โดยนำข้อมูลเชิงพื้นที่ และ กค พิกัดในเขตติดต่อ
 โดยนำข้อมูลเชิงพื้นที่.

ชื่อสกุล	ลายมือชื่อ	คะแนน
วอศรภทร อธิษฐาน	วอศรภ	40

แบบทดสอบความรู้

เรื่อง การบันทึกข้อมูลระบบภูมิสารสนเทศเขตเศรษฐกิจเพื่อการลงทุนด้านปศุสัตว์

คำชี้แจง แบบทดสอบความรู้ มีจำนวน ๓ ข้อ (จำนวน ๔๐ คะแนน)

๑. คุณสมบัติของระบบภูมิสารสนเทศเขตเศรษฐกิจเพื่อการลงทุนด้านปศุสัตว์ ประกอบด้วยอะไรบ้าง

(๑๐ คะแนน)

ตอบ

1. พื้นที่เกษตรที่กักตุนหรือมีอุปสรรคของเกษตรกรรายย่อย
2. พื้นที่เกษตรที่กักตุนหรือมีอุปสรรคของเกษตรกรรายย่อย
3. พื้นที่เกษตรที่กักตุนหรือมีอุปสรรค

๒. ท่านสามารถประยุกต์ใช้ข้อมูลระบบภูมิสารสนเทศเขตเศรษฐกิจเพื่อการลงทุนด้านปศุสัตว์ในการปฏิบัติงาน

ได้อย่างไร (๑๐ คะแนน)

ตอบ

1. ใช้ข้อมูลของพื้นที่เกษตรหรือเกษตรกรรายย่อย หรือ สามารถใช้ข้อมูลพื้นที่เกษตรหรือเกษตรกรรายย่อย

๓. ท่านคิดว่าความเป็นไปได้ในการปรับปรุงชั้นข้อมูลระบบภูมิสารสนเทศเขตเศรษฐกิจเพื่อการลงทุนด้านปศุสัตว์ ตามข้อ ๑-๕ เป็นไปได้หรือไม่ อย่างไร (๒๐ คะแนน)

๑. พิกัดที่ตั้งพร้อมรูปภาพของเกษตรกรผู้เลี้ยงสัตว์
๒. พิกัดที่ตั้งพร้อมรูปภาพของฟาร์มมาตรฐาน
๓. พิกัดที่ตั้งพร้อมรูปภาพของโรงฆ่าสัตว์
๔. พิกัดที่ตั้งพร้อมรูปภาพของการดำเนินกิจกรรมทางปศุสัตว์ด้านต่างๆ เช่น ศพก. , แปลงใหญ่ฟาร์ม

ระบบ GFM , การเลี้ยงโคแบบประณีต , การสำรวจจำนวนสุนัข-แมวจรจัดในพื้นที่วัด

๕. ข้อมูลราคาสินค้าหน้าฟาร์ม

ตอบ

1. ใช้ข้อมูลของพื้นที่เกษตรหรือเกษตรกรรายย่อย หรือ สามารถใช้ข้อมูลพื้นที่เกษตรหรือเกษตรกรรายย่อย

ชื่อ-สกุล คุณหญิงอรุณรัตน์ วัฒนศิริ	ลายมือชื่อ อรุณรัตน์	คะแนน 40
--	-------------------------	-------------

แบบทดสอบความรู้

เรื่อง การบันทึกข้อมูลระบบภูมิสารสนเทศเขตเศรษฐกิจเพื่อการลงทุนด้านปศุสัตว์

คำชี้แจง แบบทดสอบความรู้ มีจำนวน ๓ ข้อ (จำนวน ๔๐ คะแนน)

๑. คุณสมบัติของระบบภูมิสารสนเทศเขตเศรษฐกิจเพื่อการลงทุนด้านปศุสัตว์ ประกอบด้วยอะไรบ้าง (๑๐ คะแนน)

ตอบ - ตามลักษณะของพื้นที่
- สถานที่เลี้ยงสัตว์
- สถานที่วางไข่
- ผลิตภัณฑ์นม, ฟาร์ม

๒. ท่านสามารถประยุกต์ใช้ข้อมูลระบบภูมิสารสนเทศเขตเศรษฐกิจเพื่อการลงทุนด้านปศุสัตว์ในการปฏิบัติงานได้อย่างไร (๑๐ คะแนน)

ตอบ - ใช้ในการตรวจติดตามโรคระบาดสัตว์ ของสัตว์ และสัตว์ปีก
- ควบคุมสุขภาพสัตว์ และสุขภาพของปศุสัตว์

๓. ท่านคิดว่าความเป็นไปได้ในการปรับปรุงชั้นข้อมูลระบบภูมิสารสนเทศเขตเศรษฐกิจเพื่อการลงทุนด้านปศุสัตว์ ตามข้อ ๑-๕ เป็นไปได้หรือไม่ อย่างไร (๒๐ คะแนน)

๑. พิกัดที่ตั้งพร้อมรูปภาพของเกษตรกรผู้เลี้ยงสัตว์
๒. พิกัดที่ตั้งพร้อมรูปภาพของฟาร์มมาตรฐาน
๓. พิกัดที่ตั้งพร้อมรูปภาพของโรงฆ่าสัตว์
๔. พิกัดที่ตั้งพร้อมรูปภาพของการดำเนินกิจกรรมทางปศุสัตว์ด้านต่างๆ เช่น ศพก. , แปลงใหญ่ฟาร์ม ระบบ GFM , การเลี้ยงโคแบบประณีต , การสำรวจจำนวนสุนัข-แมวจรจัดในพื้นที่วัด

๕. ข้อมูลราคาสินค้าหน้าฟาร์ม

ตอบ - เป็นไปได้ ① พิกัดรูปภาพของเกษตรกรผู้เลี้ยงสัตว์ ② พิกัดรูปภาพของฟาร์มมาตรฐาน สามารถติดตามได้ ③ พิกัดโรงฆ่าสัตว์ทราบชื่อเจ้าของ และติดตามตรวจสอบได้ ④ พิกัด ฟาร์มแปลงใหญ่ GFM โดยปศุสัตว์ ดำเนินงานแบบพอเพียง สักการะเงินที่จังหวัด ๓๐ ตำบลด้วยข้าวโดยรอบ ๓๐ ฟาร์ม ของสำนักงานปศุสัตว์ ⑤ อาดาหน้าฟาร์ม